




EIXO 1  
Escala Horizontal: 1:500  
Escala Vertical: 1:500



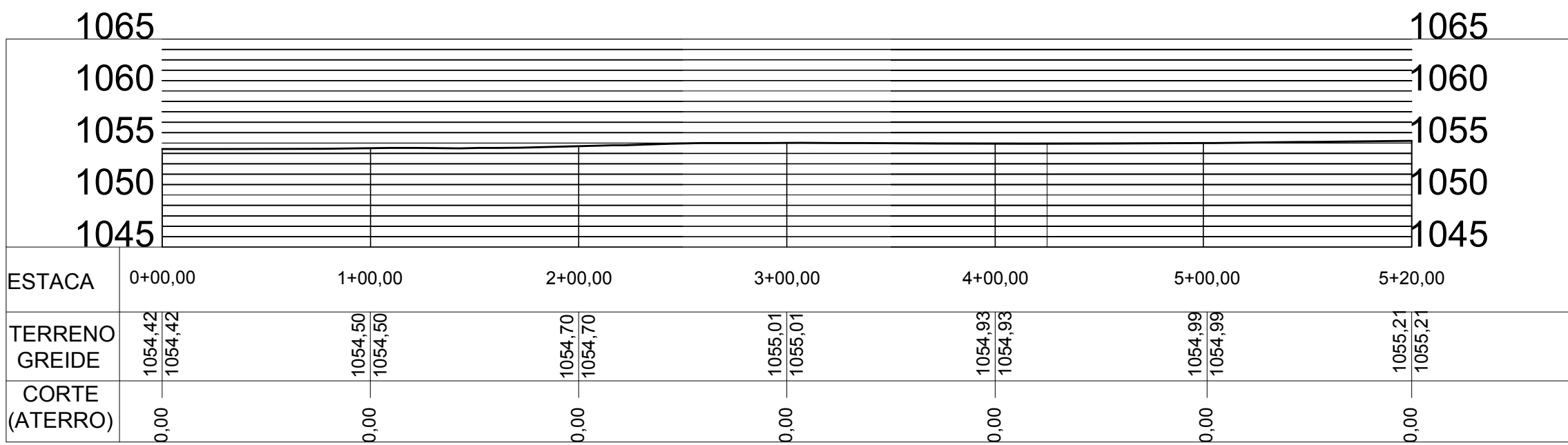
EIXO 2  
Escala Horizontal: 1:500  
Escala Vertical: 1:500




EIXO 3  
Escala Horizontal: 1:500  
Escala Vertical: 1:500



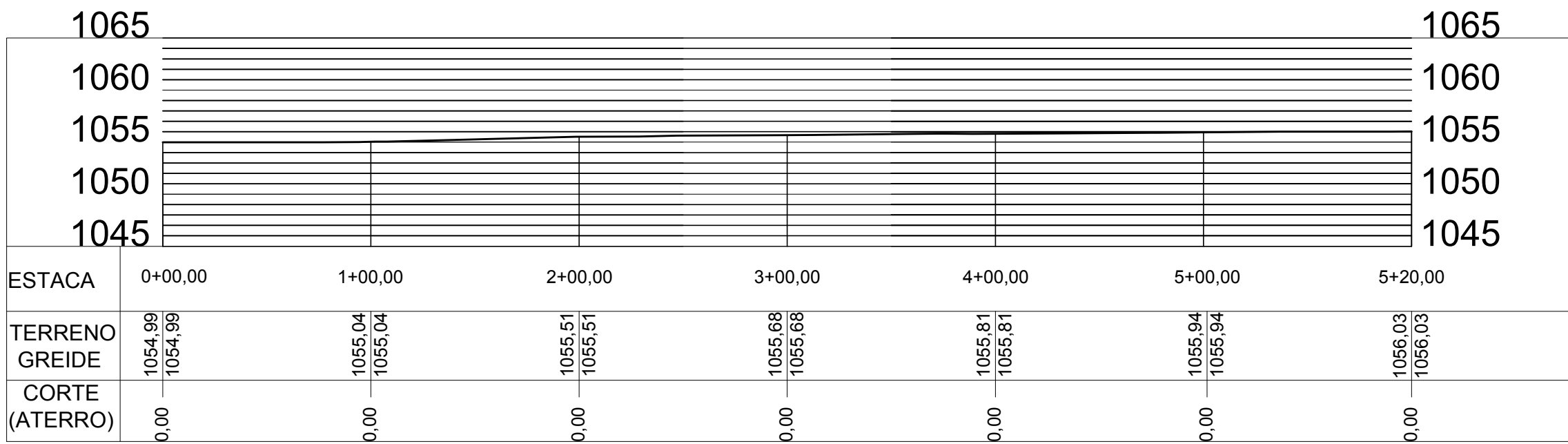
EIXO 4  
Escala Horizontal: 1:500  
Escala Vertical: 1:500



EIXO 5  
Escala Horizontal: 1:500  
Escala Vertical: 1:500



EIXO 6  
Escala Horizontal: 1:500  
Escala Vertical: 1:500



REVISÕES				LEGENDA	ESPECIFICAÇÕES COMPLEMENTARES	ACESSO CENTRO DE CONVENÇÕES - UNIPAM									
Nº	DESCRIÇÃO	DATA	ASSINATURA		<p><b>OBSERVAÇÕES:</b></p> <p>01. O GREIDE DE TERRAPLENAGEM REFERE-SE AO NÍVEL DA TERRAPLENAGEM.</p> <p>02. AS MEDIDAS ESTÃO NAS UNIDADES MÉTRICAS EXCETO ONDE INDICADA.</p>	PROP.: CENTRO UNIVERSITÁRIO DE PATOS DE MINAS - UNIPAM		PROJETO DE DUPLICAÇÃO E ACESSO EM ESTRADAS VICINAIS NO MUNICÍPIO DE PATOS DE MINAS - MG				CARIMBO PREFEITURA:			
						PROJETO: STELLA MARA SILVA RODRIGUES - CREA 45264/D-MG		TRECHO: SUMARÉ - PMS 010							
								SEÇÕES TRANSVERSAIS		LOCAL: RODOVIA: LIGAÇÃO					
										TRECHO: KM 0+000 AO KM 1+400					
ÁREA TERR		ÁREA ACRESCEER		ÁREA OCUP		ÁREA TOTAL		ESCALA: 1:1000		DATA: nov/2017		PROJETO: PROJETO TERRAPLENAGEM		ARQUIVO: 01/12	